

Szukaj



AKTUALNOŚCI O NAS MASA KRYTYCZNA KORESPONDENCJA FORUM GALERIA INFRASTRUKTURA ROWER DOBRE LINKI TURYSTYKA PRASÓWKA KSIĘGA GOŚCI

Forum dyskusyjne

Fora dyskusyjne

Zaloguj się

Rejestracja

Najnowsze wypowiedzi

Wyszukiwarka

Statystyka

Dodaj temat

[» Forum główne](#) » [Infrastruktura rowerowa](#) » [droga rowerowa Toruń - Unisław](#)

droga rowerowa Toruń - Unisław (478)

Share |

« 1 2 3 4 5 6 7 8 9 10 11 12 13 ... 16 »

Autor	Treść wypowiedzi
<p>julo miasto: Toruń dołączył: 2007-02-20</p>	<p>💬 dodano: 2012-10-17 11:18 tytuł: droga rowerowa Toruń - Unisław #91</p> <p>Środa 17.10 rano - na "serpentyinie" asfaltowa warstwa wyrównawcza. "Asfalcjara" czekała przy moście na dostawę masy.</p>  <p style="text-align: right;">Odpowiedz cytując »</p>
<p>julo miasto: Toruń dołączył: 2007-02-20</p>	<p>💬 dodano: 2012-10-17 11:24 tytuł: droga rowerowa Toruń - Unisław #92</p> <p>Brakujący kawałek od strony miasta do mostu - pogoda sprzyja, więc pewno położą dzisiaj.</p> 

[Odpowiedz cytując »](#)

julo
miasto: Toruń
dołączył: 2007-02-20

🗨️ dodano: **2012-10-17 11:30** tytuł: **droga rowerowa Toruń - Unisław**

#93

Słoneczny obrazek z okolic Barbarki.

[Odpowiedz cytując »](#)

julo
miasto: Toruń
dołączył: 2007-02-20

🗨️ dodano: **2012-10-18 13:05** tytuł: **droga rowerowa Toruń - Unisław**

#94

Na "serpentyń" i kawałek dalej jest już dywanik. Podbudowa doprowadzona do "rury", czyli przejazdu pod drogą.

[Odpowiedz cytując »](#)

julo
miasto: Toruń
dołączył: 2007-02-20

🗨️ dodano: **2012-10-18 13:08** tytuł: **droga rowerowa Toruń - Unisław**

#95

Widok z góry od strony Różankowa. Zaś maszyny asfaltowe pojechały w inne miejsce.

[Odpowiedz cytując »](#)

julo
miasto: Toruń
dołączył: 2007-02-20

🗨️ dodano: **2012-10-18 13:16** tytuł: **droga rowerowa Toruń - Unisław**

#96

Od strony miasta doprowadzono dywanik jakieś 100 m przed mostem. Od mostu, na podjeździe jest już położony.



[Odpowiedz cytując »](#)

pawel



dołączył: 2007-01-03

💬 dodano: **2012-10-21 18:51** tytuł: **droga rowerowa Toruń - Unisław** #97

tak kładziono masę bitumiczną na ścieżce rowerowej w kierunku Unisławia 12 października 2012 r.

Budowa drogi rowerowej Toruń - Unisław



wypowiedź edytowano: **2012-10-21 18:52:49** przez: **pawel**

[Odpowiedz cytując »](#)

piotr

dołączył: 2012-10-11

💬 dodano: **2012-10-22 10:22** tytuł: **droga rowerowa Toruń - Unisław** #98

W sobotę byłem tam pierwszy raz, zresztą nie tylko ja, bo rowerzystów mimo znaku zakazu masa. Naprawdę jestem pod wrażeniem, jak fajna trasa się nam szykuje, chociaż przejechałem tylko kawałek do tunelu (dalej próbowałem z innym kolarzem brnąć z rowerem na plechach ale poddałiśmy się, za dużo błota, da się jakoś ominąć ten odcinek ?)

[Odpowiedz cytując »](#)

julo

miasto: Toruń
dołączył: 2007-02-20

💬 dodano: **2012-10-22 13:39** tytuł: **droga rowerowa Toruń - Unisław** #99

Faktycznie, na razie dywanik jest prawie do mostu na Strudze i od mostu na podjeździe w kierunku Różankowa. Podbudowa jest do "rury - tunelu" Dalej, aż do Świerczynek błoto, bliżej Świerczynek krzaczory. Lepiej się tam nie pchać. Na kilku odcinkach już na wysokości Łubianki, Wybcza jest podbudowa. Zobacz zdjęcia (z lata) na 2 stronie wątku. Dzisiaj od Świerczynek do Pigży kładziono asfaltową warstwę wyrównawczą. Od Pigży na północ na pewno jest spory odcinek podbudowy - gładki szuter, nie wiem, jak z dywanikiem. Na zdjęciu warstwa wyrównawcza Świerczyнки - Pigża.



wypowiedź edytowano: 2012-10-22 13:50:14 przez: julio

[Odpowiedz cytując »](#)

julo
miasto: Toruń
dołączył: 2007-02-20

dodano: 2012-10-24 15:10 tytuł: droga rowerowa Toruń - Unisław

#100

Już cały odcinek od granicy miasta do górki pod Różankowem ma dywanik asfaltowy. Dokończono fragment przed mostem...



[Odpowiedz cytując »](#)

julo
miasto: Toruń
dołączył: 2007-02-20

dodano: 2012-10-24 15:15 tytuł: droga rowerowa Toruń - Unisław

#101

...zaś między Świerczynkami a skrzyżowaniem z drogą do Leszcza (za stacją Pigża) położono dywanik i niby fajnie, ale...chyba operator rozścielacza miał czkawkę, bo jadąc czuje się miejscami i widzi (na tym zdjęciu także) drobną "tarwę".



[Odpowiedz cytując »](#)

julo
miasto: Toruń
dołączył: 2007-02-20

[dodano: 2012-10-24 15:22](#) tytuł: **droga rowerowa Toruń - Unisław**

#102

Od wspomnianego skrzyżowania jest podbudowa stara i nowa. Stara, to równy i twardy szuter z wapiennego gysu, niestety ta nowa to mieszanina gysu z piaskiem - miejscami dość miękka, nieporównywalnie gorsza od starego podkładu. Ta podbudowa położona została prawie do stacji Zamek Bierzglowski (200 przed stacją i skrzyżowaniem z drogą Łubianka - Bierzglowo.



[Odpowiedz cytując »](#)

julo
miasto: Toruń
dołączył: 2007-02-20

[dodano: 2012-10-24 15:26](#) tytuł: **droga rowerowa Toruń - Unisław**

#103

Tak to wygląda na długiej prostej



[Odpowiedz cytując »](#)

julo
miasto: Toruń
dołączył: 2007-02-20

[dodano: 2012-10-24 15:31](#) tytuł: **droga rowerowa Toruń - Unisław**

#104

Tak się kończy. Na odcinku Różankowo - Zamek Bierzglowski nie widziałem żadnych machin. Możliwe, że działają gdzieś dalej w stronę Unisławia.



[Odpowiedz cytując »](#)

rock350
dołączył: 2012-08-19

💬 dodano: **2012-10-29 21:51** tytuł: **droga rowerowa Toruń - Unisław**

#105

Julo - dzięki za fotorelacje! czy wiadomo kiedy gotowy będzie cały odcinek do Unisławia? zapewne nie wcześniej niż wiosna 2013?

[Odpowiedz cytując »](#)

julo
miasto: Toruń
dołączył: 2007-02-20

💬 dodano: **2012-10-30 09:57** tytuł: **droga rowerowa Toruń - Unisław**

#106

Jak wynika z poniższego artykułu droga rowerowa od granic Torunia do Unisławia ma być zbudowana do końca tego roku. Pierwotny termin - koniec października nie mógł być dotrzymany ze względu na napotkane trudności terenowe (odwodnienie) i własnościowe.

Ścieżka rowerowa wzdłuż Szosy Chełmińskiej została oddana do użytku w 2010 r. wraz z nowym, dwupasmowym odcinkiem ulicy, przy której biegnie. **Powstająca droga rowerowa to inwestycja toruńskiego powiatu, jej budowa skończy się w grudniu. 22-kilometrowy szlak połączy Toruń i Unisław.**

Więcej... <http://torun.gaze...w.html#ixzz2Alqx1MXw>

[Odpowiedz cytując »](#)


julo
miasto: Toruń
dołączył: 2007-02-20

💬 dodano: **2012-11-03 10:46** tytuł: **droga rowerowa Toruń - Unisław**

#107

Może ktoś skoczyć na północny odcinek - w rejon Łubianka / Siemoń (Głazewo) / Raciniewo i strzelić parę fotek? Warto wiedzieć, co się tam dzieje na budowie.

[Odpowiedz cytując »](#)

pawel

dołączył: 2007-01-03

💬 dodano: **2012-11-03 22:36** tytuł: **droga rowerowa Toruń - Unisław**

#108

Może ktoś skoczyć na północny odcinek - w rejon Łubianka / Siemoń (Głazewo) / Raciniewo i strzelić parę fotek? Warto wiedzieć, co się tam dzieje na budowie.

zbyt wiele na tym odcinku się nie dzieje, od Łubianki do Wybczyka trudności z przejechaniem, od strony Unisławia prace jakby stały. zdjęcia z dzisiejszej wizytacji budowy ścieżki na stowarzyszeniowym Facebooku:
<http://www.facebook.com/media/set/?set=a.1...;type=1>

[Odpowiedz cytując »](#)

chesteroni
dołączył: 2012-11-03

💬 dodano: **2012-11-03 22:36** tytuł: **droga rowerowa Toruń - Unisław**

#109

Ja dziś byłem na tym odcinku od północy, ale niestety zacząłem wieczorem, a skończyłem w nocy.

Do rzeczy:

kawałek końcowego nie zauważyłem, pewnie któraś polna droga to jest. Wjechałem więc do Unisławia i potem jechałem przez Głazewo. Za Głazewem znalazłem nasze "cudo".

Spychacz przejechał i wygładził - sama ubita ziemia. Nie ma prawie niczego więc moje wrażenie było takie, że nie mają raczej szans się wyrobić do Sylwestra 😞

Później była kawałkami podbudowa, jakość jazdy różna. Na piachu się mało co nie wyglebiłem.

W Łubiance źle skręciłem i pojechałem polną drogą ale po ciemku nie miałem pewności co dalej będzie a miejsce na skręt było na oko dobre.

Przed Różankowem uciekłem na drogę wojewódzką bo Kononowicz pokazał lwi pazur i nic nie było od Świerzczek. Potem dopiero w Olku wbiłem się na trasę którą znamy 😊

Wrażenia:

- na moje to się nie wyrobią do wiosny
- po środkowym odcinku będą auta jeździć (już jeżdżą!)
- brakuje mi szlabanów z przepustem dla rowerów - widziałem takie w Niemczech
- mogliby już ten kawałek do Olka nieoficjalnie otworzyć (zdjąć barierki).
- Kawałek od Różankowa jest używany przez pieszych co jest legalne ale po ciemku nie fajne 😞

[Odpowiedz cytując »](#)

julo
miasto: Toruń
dołączył: 2007-02-20

💬 dodano: **2012-11-04 11:24** tytuł: **droga rowerowa Toruń - Unisław**

#110

Paweł i Chesteroni. Dzięki za inspekcję. Widać, że postęp jest, choć może nie tak szybki, jak w październiku. Niepokoją te dołki w podbudowie. Jest miękka. To efekt użycia mieszanki grys z piaskiem. Poprzednio kładziono tylko grys i wałowano. Oby nie przełożyło się to na jakość dywanika.

Może ktoś skoczyć na północny odcinek - w rejon Łubianka / Siemoń (Głazewo) / Raciniewo i strzelić parę fotek? Warto wiedzieć, co się tam dzieje na budowie.

zbyt wiele na tym odcinku się nie dzieje, od Łubianki do Wybczyka trudności z przejechaniem, od strony Unisławia prace jakby stanęły. zdjęcia z dzisiejszej wizytacji budowy ścieżki na stowarzyszeniowym Facebooku:
<http://www.facebook.com/media/set/?set=a.1...;type=1>

[Odpowiedz cytując »](#)

stefanolszewski
miasto: Toruń
dołączył: 2007-02-02

💬 dodano: **2012-11-04 15:14** tytuł: **droga rowerowa Toruń - Unisław**

#111

Ludu mój Ludu Rowerowy!

Fajnie piszecie, acz sporo krytycznie o nowej ścieżce, bo gdzieś trochę tarki, gdzie indziej przebija się kostka, a ktoś będzie miał pretensje, że jeź przelażił itd. itp.

Ja jestem pełen podziwu do tempa robót i realizowania planów rozbudowy rowerowej infrastruktury w naszym regionie. Pochwalmy raz wreszcie nasze władze:-).

PS. Mój ojciec dojeżdżał rowerem z Łubianki do pracy w Torunia w latach 40-tych szutrową drogą, a od Różankowa ścieżką przez las, przylegającą do rowu przydrożnego od strony południowej, o szerokości 30-40 cm. I chwalił sobie, a obecnie nauczyliśmy się tylko narzekać i krytykować. Kiedy piszecie o wymaganej unijnie szerokości ścieżek, to nie zapomnijcie, że EU określiła też krzywiznę bananów, sic! No comment, please!

Pzdr.

[Odpowiedz cytując »](#)

julo
miasto: Toruń
dołączył: 2007-02-20

💬 dodano: **2012-11-04 15:47** tytuł: **droga rowerowa Toruń - Unisław**

#112

Stefanie, Stefanie. Wbrew "pozoracjom" jesteśmy chyba wszyscy zadowoleni z rozwoju sytuacji - budowy drogi na Unisław. A, że niepokoją nas niektóre sprawy, to chyba dobrze. To znaczy, że nie dajemy sobie wciskać kitu. Co do jeża, ty chyba jakiś ciężki był, że takie doły zrobił. Niestety, ostatnio używa się wspomnianej już mieszanki grys z piaskiem, co powoduje gorszą jakość podbudowy. Gdy jechałem po tej pierwszej, było równo i twardo, ta nowa jest miękka. To ma wpływ na trwałość i jakość nawierzchni. Co do postępu i, że kiedyś czegoś nie było - nie było kostki, którą zachłyśnięto się w l. 90-tych, co gdzieś trwa do dzisiaj. Zdjęcia Pawła pokazują, co się dzieje z kostką po paru latach - ledwo po 3. Ja martwię się również tym, że trasa rowerowa będzie narażona na jazdę pojazdów rolniczych i nie wiem, czy inwestor i projektant przewidzieli urzędnicy uniemożliwiające wjazd na DDR pojazdów innych niż rowery. Podsumowując. Nie narzekamy i czekamy na finał budowy z nadzieją, że wszystko będzie OK. Ta droga to możliwość bezpiecznego dojazdu dzieciaków do szkół, a dla toruńskich rowerzystów to możliwość bezpiecznego dojazdu do różnych dróg i ciekawych miejsc w okolicy. Sama w sobie będzie ta droga dużą atrakcją. Ma duże walory krajobrazowe. Śmiganie po takim asfalcie to czysta przyjemność. Nie zdziwimy się też obecności dalekodystansowych rolkarzy. Spodziewam się sporej ich ilości i to na długich odcinkach. Nz. droga "nad przepaścią", czyli przy Wąwozie Leszczyńskim


[Odpowiedz cytując »](#)

pawel

💬 dodano: **2012-11-04 21:47** tytuł: **droga rowerowa Toruń - Unisław**

#113

stefan - trochę nie rozumiem o czym piszesz. wprawdzie ilość marudów w internecie jest spora, jednak należy się do tego przyzwyczaić i raczej nie zwracać na to uwagi, szczególnie gdy piszą głupoty świadczące tylko o nich.



dołączył: 2007-01-03

jednak jeśli krytyka jest uzasadniona to może być nawet i przydatna, szczególnie jeśli ktoś nie ogranicza swoich działań do klepania na klawiaturze.

zasadniczo władze są od rządu, chwalone bądź ganione są przy okazji wyborów. to, że kiedyś w Polsce nie było ścieżek rowerowych to nie jest żaden argument ani za ani przeciw: kiedyś nie było też samochodów, telewizorów i samolotów. no i co z tego?

wracając do ścieżki: zaawansowanie prac moim zdaniem nie pozwoli na skończenie prac w tym roku, szczególnie, że na odcinku w pobliżu Unisławia pracy dużo, a jeszcze więcej na nieprzejeźdny odcinku pomiędzy wiaduktem-tunelem a Świerczynkami. tam problemem jest odwodnienie. co ciekawe przy przygotowaniu dokumentacji nikt nie zauważył oczywistych problemów z odwodnieniem, czego rezultatem była konieczność rozpisania nowego przetargu. problemy z odwodnieniem tego odcinka to była oczywista-oczywistość o czym można się przekonać po lekturze chociażby tej strony: <http://www.trakcj...-Torun/unislaw1.html> a gdzie wizja lokalna projektanta, badania geologiczne itp?

żeby nie marudzić nie będę pisał więcej o projekcie bo jak wiadomo projekty dla infrastruktury rowerowej w naszym kraju zazwyczaj są na zatrważająco niskim poziomie co widać już po ich realizacji gdy się z niej korzysta.

w każdym bądź razie ścieżka do Unisławia zapowiada się momentami całkiem malowniczo i myślę, że powinna cieszyć się dużą popularnością. na zdjęciu poniżej widoczek za Zamkiem Bierzgowskim 😊


[Odpowiedz cytując »](#)

editor



miasto: Toruń

dołączył: 2007-08-10

💬 dodano: **2012-11-06 01:17** tytuł: **droga rowerowa Toruń - Unisław** #114

Hm. W tym miejscu (zdjętko z tego wątku wyżej):

po ciemku zjeżdża na dół będzie dość nieciekawie. Na jezdni bez problemu tu się jeździ 50km/h, a DDR robiona ewidentnie pod "rekreację".

Nb. na jezdni w tych okolicach pojawiły się fajne wmontowane w asfalt diodkowe światła - dwukolorowe: białe/czerwone. Dużo lepsze niż odbłaski!

Z drugiej strony, "komunikacyjnie" tam jeżdżę do Torunia od strony Lulkowa, więc i tak najbliższy wjazd na DDR jest chyba dopiero na dole obok mostka - bo druga opcja to zapytać 1.5km w stronę Świerczynek, a potem praktycznie wracać po DDR drugie tyle? Szkoda, miałem nadzieję na użyteczny asfaltowy szlak - jak jest błotko lub większy śnieg, dla mojego trekkinga leśne drogi robią się niemiłe.

Co do pieszych na DDR - chyba mają prawo tam chodzić, o ile nie ma w pobliżu chodnika. Takie reguły nam (p)osłowie - nasze Orły Temidy - ustanowiły 😊

Dzięki za fotorelacje z budowy!

[Odpowiedz cytując »](#)

julo

miasto: Toruń

dołączył: 2007-02-20


💬 dodano: **2012-11-06 11:06** tytuł: **droga rowerowa Toruń - Unisław** #115

Cześć "editor". Szczerze powiedziawszy nie bardzo sobie wyobrażam, jak skomunikować nową DDR z dojazdem od Lulkowa. Czy należałoby zbudować jakąś oddzielną nową drogę przez pola, która trafiałaby na DDR na wysokości granicy lasu (przy budowanej willi)? Poczekajmy trochę. Może będzie możliwość wjazdu w Różankowie. Na razie nie się nie dzieje na odcinku tunel - Świerczynki, więc trudno cokolwiek sensownego powiedzieć. W każdym razie zawsze pozostanie możliwość jazdy od Lulkowa przez Piwnice, gdzie skręcasz w lewo na drogę między polami (znaki zielone szlaku pieszego), dojeżdżasz (zjazd) do leśniczówki i potem drogą w prawo wzdłuż granicy rezerwatu do skrzyżowania DDR z szosą 553. A tu już skok na naszą asfaltówkę. Myślę, że dla "trekkinga" te drogi przez pola i przez las tonie problem,. Moje dzieci (8 i 12 lat) dają sobie na nich radę nawet po deszczach. Szlak będzie użyteczny, a jak do niego dojechać to już całkiem inna rzecz. Trudno budować jakieś "podłączenia" od każdej dróżki i zagrody. Nie martw się - będzie dobrze. Co do jazdy po łożu. No, bez przesady, ale gnanie 50 km/godz w nocy nawet po szosie to nie jest najlepszy pomysł. Wystarczy jeden mały kamyk, na który trafisz przednim kołem...Resztę sobie dopowiedz. Dobra lampka na kierownicy i można taką serpentynką spokojnie jechać. Zjeżdżałem kiedyś z Przełęczy Kocierskiej do Kocierza (w kierunku Żywca) na ciężko z sakwami i po ciemku. Lata 80-te, asfalt, jak dobry ser, ale lampa była solidna. To nie było 200 m, tylko 2 km. Nie wymyślajmy problemów tam, gdzie ich nie ma. Pozdrawiam.

wypowiedź edytowano: **2012-11-06 11:14:20** przez: **julo**

[Odpowiedz cytując »](#)

editor



miasto: Toruń

dołączył: 2007-08-10

💬 dodano: **2012-11-06 20:16** tytuł: **droga rowerowa Toruń - Unisław** #116



Dzisiaj pojechałem sobie przez "plac budowy" - dojechałem do rurkowego tunelu obok Różankowa (dalej w stronę Świerczynek niestety ciągle tylko piach), i wprowadziłem bcykl na górę.

Wygląda na to, że zupełnie wystarczające skomunikowanie DDR z Różankowem i drogą na Lulkowo można by osiągnąć budując podjazd na górę skarpy obok rurko-tunelu. Nawet dzisiaj widziałem tam w piachu parę śladów rowerowych.

Okolica jest tam mocno rozryta - również kawałek drogi u góry. Nie wiem, czy jest jakiś podjazd (czy chociaż podejście) w planach, czy tylko zamierzają umocnić skarpy blokami betonowymi. W sumie wystarczyłaby nawet wybetonowana schodko-pochylnia do wprowadzenia rowera (/wózka/itp).

Julo: typowo kilka razy w tygodniu jeżdżę tamtędy przez las, również po ciemku 😊 Korzystam z drogi przez Las Piwnicki (potem do DDR albo rekreacyjnie przez Barbarkę), rzadziej jadę "zmodernizowaną" drogą przez Ugory. Jest kilka przeszkód wodno-błotnych, których nie lubię w nocy i po deszczu - np. na północnym brzegu rezerwatu, albo obok linii energetycznej.

Lampkę mam typową do unibike'a "25lux" z dymana, oraz do tego dość dobry (jak baterie są świeże) halogenik ketaja HL1500. Parę razy słyżałem od napotykanych wieczorem w lesie biegaczy, że myśleli że jedzie samochód 😊










	<p>Co do 50km/h po jezdni - akurat mowa o jeździe po dobrze znanej drodze; na tej górze nigdy nie widziałem kamieni (...no, może przez krótki czas po remoncie), jeżdżą tam często kolarze na szosówkach, więc w stronę Torunia się nie krepuję i jadę dość szybko (środkiem pasa). Na DDR 50-tka to oczywiście przesada, ale 30 z górki to już chyba nie powinno być kamikaze (podobno standardowa prędkość konstrukcyjna?). Zdaje się też, że przy zjazdach projektant powinien założyć poszerzenie drogi rowerowej oraz usunięcie przeszkód typu (nieoświetlony przecież) ostry zakręt z nasypem i drzewami.</p> <p>Ogólnie nie, żeby marudził, ale może jest kontakt Stowarzyszenia z ekipą projektową i budowlaną i jeszcze da się coś zrobić? Mam na myśli np. odbłaski/diodki na brzegu asfaltu (jak obok na jezdni) przy zjazdach oraz wspomniany wjazd na rurkomostek?</p> <p style="text-align: right;">Odpowiedz cytując »</p>
<p>julo miasto: Toruń dołączył: 2007-02-20</p>	<p>💬 dodano: 2012-11-06 20:29 tytuł: droga rowerowa Toruń - Unisław #117</p> <p>Tym roboczym zjazdem przy tunelu wjeżdżają maszyny na budowę. Ja też wielokrotnie wychodziłem nim lub zjeżdżałem. U góry teren skopany, bo ruszyła budowa osiedla (bodaj BUDLEX). Fakt, jakieś schodki terenowe załatwiłyby sprawę - tu się zgadzam. Myślę, że wymalowanie na krawężniach "serpentyńki" białych linii odbłaskową farbą byłoby wystarczającym rozwiązaniem.</p> <p style="text-align: right;">Odpowiedz cytując »</p>
<p>zzzz  dołączył: 2011-06-12</p>	<p>💬 dodano: 2012-11-06 21:16 tytuł: droga rowerowa Toruń - Unisław #118</p> <p>Wygląda na to, że zupełnie wystarczające skomunikowanie DDR z Różankowem i drogą na Lulkowo można by osiągnąć budując podjazd na górę skarpy obok rurko-tunelu. Nawet dzisiaj widziałem tam w piachu parę śladów rowerowych.</p> <p>to m.in. moje ;-)</p> <p style="text-align: right;">Odpowiedz cytując »</p>
<p>rock350 dołączył: 2012-08-19</p>	<p>💬 dodano: 2012-11-07 00:31 tytuł: droga rowerowa Toruń - Unisław #119</p> <p>Wygląda na to, że zupełnie wystarczające skomunikowanie DDR z Różankowem i drogą na Lulkowo można by osiągnąć budując podjazd na górę skarpy obok rurko-tunelu. Nawet dzisiaj widziałem tam w piachu parę śladów rowerowych.</p> <p>to m.in. moje ;-)</p> <p>Moje też! 😊</p> <p>Rozwalił mnie wpis "stefanolszewski". Droga miała być gotowa w całości jesienią 2012. W praktyce okazało się, że jest budowana ROK czasu. To jeśli drogę rowerową 20km robi się rok, to ile robi się autostradę?</p> <p style="text-align: right;">Odpowiedz cytując »</p>
<p>pawel  dołączył: 2007-01-03</p>	<p>💬 dodano: 2012-11-08 21:40 tytuł: droga rowerowa Toruń - Unisław #120</p> <p>editor - z tego co mi wiadomo przy rurze/tunelu ma zostać wykonany podjazd na wiadukt. inwestycja jest realizowana przez toruńskie Starostwo Powiatowe więc do nich należałoby składać wnioski "racjonalizatorskie". oczywiście postaramy się także interweniować, aby ostateczny kształt ścieżki był jak najlepszy 😊</p> <p>co do poszerzeń ścieżki na łukach to oczywiście projektant mógł takie rozwiązanie zastosować, ale to trzeba potrafić i chcieć. całe szczęście, że przy prowadzeniu ścieżki po dawnym śladzie torowiska nie było możliwości zbyt wiele zepsuć 😊</p> <p style="text-align: right;">Odpowiedz cytując »</p>

[Dodaj odpowiedź »](#) | [Nowy temat »](#)

« 1 2 3 4 5 6 7 8 9 10 11 12 13 ... 16 »

szukaj [zaawansowane »](#) | --> [Infrastruktura rowerowa](#) [przejdź](#) [do góry »](#)

Inne tematy z tego działu:

Temat	Założony	Ostatnia wypowiedź
 Nowe drogi rowerowe w Toruniu	2009-12-03 22:50 pawel	2021-05-06 08:34 julo
 ROWEREM DO POCIĄGU I AUTOBUSU	2015-04-14 14:21 julo	2021-04-29 12:40 julo
 Nowe drogi rowerowe w _okolicach_ Torunia	2015-09-10 21:12 pietruch	2021-04-25 16:02 julo
 oznakowanie poziome dróg rowerowych	2007-08-06 14:42 pawel	2021-04-21 19:28 julo
 Objazdy i utrudnienia na toruńskich trasach rowerowych	2014-12-14 22:24 pawel	2021-04-18 17:49 julo
 Bezpieczeństwo	2020-08-06 18:56 stefanolszewski	2021-04-16 23:58 benio101
 Interaktywna mapa dróg rowerowych w Toruniu	2019-06-06 11:15 cabal	2021-03-21 14:49 cabal
 droga rowerowa Toruń - Unisław	2012-04-16 11:12 julo	2021-03-02 23:17 editor
 Czy w Toruniu przyjmie się wypożyczalnia rowerów?	2011-12-13 14:06 lidia	2021-02-23 11:55 julo

 Zimowe jeżdżnie	2010-01-13 17:41 pietruch	2021-02-22 22:17 asiao-o
--	---	--

[strona główna](#) | [prawo](#) | [bezpieczeństwo](#) | [w TORUNIU...](#) | [trasy rowerowe](#) | [mapa strony](#) | [kontakt](#)

Stowarzyszenie ROWEROWY TORUŃ działa na rzecz powstawania odpowiedniej infrastruktury rowerowej.

konto bankowe BGŻ S.A. 71203000451110000002819490 **NIP:** 9562231407 **Regon:** 340487237 **KRS:** 0000299242

Wszystkie Prawa zastrzeżone. Cytowanie i kopiowanie dozwolone za podaniem źródła.