

Szukaj



AKTUALNOŚCI O NAS MASA KRYTYCZNA KORESPONDENCJA FORUM GALERIA INFRASTRUKTURA ROWER DOBRE LINKI TURYSTYKA PRASÓWKA KSIĘGA GOŚCI

Forum dyskusyjne

Fora dyskusyjne

Zaloguj się

Rejestracja

Najnowsze wypowiedzi

Wyszukiwarka

Statystyka


Dodaj temat

[» Forum główne](#) » [Infrastruktura rowerowa](#) » [droga rowerowa Toruń - Unisław](#)

droga rowerowa Toruń - Unisław (478)

Share |

« 4 5 6 7 8 9 10 11 12 13 14 15 16 »

Autor	Treść wypowiedzi
<p>julo miasto: Toruń dołączył: 2007-02-20</p>	<p>💬 dodano: 2013-07-06 17:55 tytuł: droga rowerowa Toruń - Unisław #301</p> <p>Wreszcie przecinamy ważną magistralę Głazewo - Cichoradz - Zławieś Wielka (597). Posłusznie zsiadamy z roweru (?) To kolejna droga, na której co pół godziny pojawia się jakiś pojazd.</p>  <p style="text-align: right;">Odpowiedz cytując »</p>
<p>julo miasto: Toruń dołączył: 2007-02-20</p>	<p>💬 dodano: 2013-07-06 17:58 tytuł: droga rowerowa Toruń - Unisław #302</p> <p>Potem sympatyczny odcinek przez las, przedostatnia prosta....</p>



[Odpowiedz cytując »](#)

julo
miasto: Toruń
dołączył: 2007-02-20

💬 dodano: 2013-07-06 18:00 tytuł: droga rowerowa Toruń - Unisław

#303

....i koniec drogi, który jako początek wygląda tak:



[Odpowiedz cytując »](#)

julo
miasto: Toruń
dołączył: 2007-02-20

💬 dodano: 2013-07-06 18:03 tytuł: droga rowerowa Toruń - Unisław

#304

Niestety, jadąc od Dąbrowy, bądź od Unisławia nie zauważymy naszej wspaniałej rowerowej magistrali, bo...nie ma początku.



[Odpowiedz cytując »](#)

julo
miasto: Toruń
dołączył: 2007-02-20

💬 dodano: 2013-07-06 18:05 tytuł: droga rowerowa Toruń - Unisław

#305

Wiemy natomiast którędy pobiegnie ddr do samego Unisławia. Chyba tędy, choć na razie w kukurydze.



wypowiedź edytowano: 2013-07-06 18:25:51 przez: julio

[Odpowiedz cytując »](#)

julo
miasto: Toruń
dołączył: 2007-02-20

[dodano: 2013-07-06 18:15](#) tytuł: **droga rowerowa Toruń - Unisław**

#306

Podsumowując: mamy 5 skrzyżowań ze znakami P-10 "przejście dla pieszych" w tym jedno przez drogę na Barbarkę, jedno przez drogę leśną niedostępną dla publicznego ruchu pojazdów mechanicznych, jedno przez drogę prowadzącą do kilkunastu chałup (do Leszcza), jedno na szosie Łubianka - Bierzgłowo i jedno na szosie Głazewo - Cichoradz. Są to strategiczne magistrale, żywotne elementy gospodarczego krwioobiegu naszego regionu (żart, gdyby ktoś nie załapał). Na przecięciach z drogami polnymi i kilkoma drogami lokalnymi asfaltowymi (!) oznakowanie normalne, czyli m.in. P-11. Zakończenie ddr nijakie. Żadnej tablicy, żadnej informacji, nawet kawałka asfaltu nie ma. A może się czepiam i knoty zostaną naprawione??? Co do odcinka tunel - Świerczynki, to chyba możemy sobie odpuścić na parę miesięcy - w cuda nie wierzę, a nie dzieje się tam NIC. ps. bym zapomniał. Ponieważ nie ma zapór i żadnych urządzeń zapobiegających wjazdowi innych niż rowery pojazdów, lokalna ludność ma w d...znaki i jeździ skuterami oraz na motocyklach. Tylko na odcinku Łubianka - Świerczynki spotkałem trzech. To dzisiaj - poprzednio spotkałem dwa samochody. Projekt nie przewiduje żadnych przeszkód dla tych pojazdów. Sorki, że foto niewyraźne, ale prędkość tego motoru była zbyt duża. Śmignął mi zza pleców zanim się połapałem.



wypowiedź edytowano: 2013-07-06 18:27:01 przez: julio

[Odpowiedz cytując »](#)

chesteroni
dołączył: 2012-11-03





[dodano: 2013-07-07 02:04](#) tytuł: **droga rowerowa Toruń - Unisław**

#307

Tak w ogóle to to rozporządzenie nie jest nawet takie straszne. Z uwagi na takie a nie inne natężenie ruchu wystarczy, aby to droga ogólnodostępna (np. ta łącząca drogę wojewódzką z Barbarką) była podporządkowana. Innymi słowy, dla aut STOP przed przejazdem dla rowerów, który to przejazd można by umieścić np. na wyniesionej wyspie tak, aby wymusić zwolnienie przez wszystkich uczestników ruchu drogowego. Proste, skuteczne i zadowolające chyba wszystkich.

Brak słupków antysamochodowych to chyba sabotaż? Pewnie odebrano już te odcinki i teraz czekamy na zdevastowanie nowej nawierzchni i brak remontów 😞

[Odpowiedz cytując »](#)

<p>julo miasto: Toruń dołączył: 2007-02-20</p>	<p>💬 dodano: 2013-07-07 12:00 tytuł: droga rowerowa Toruń - Unisław #308</p> <p>No, to jedziemyyyyy. To zrzut z kilkusekundowego filmiku. Ino śmignął. Tam się jeździ 50 km/godz, a co tam. Trzeciego motorzysty już nie zdążyłem, kiedy mi wychynał zza zakrętu.</p>  <p>wypowiedź edytowano: 2013-07-07 12:01:57 przez: julo</p> <p>Odpowiedz cytując ></p>
<p>julo miasto: Toruń dołączył: 2007-02-20</p>	<p>💬 dodano: 2013-07-07 16:04 tytuł: droga rowerowa Toruń - Unisław #309</p> <p>....i koniec drogi, który jako początek wygląda tak:</p> <p>Dojeżdżając widzimy rozjazd: w lewo do Dąbrowy (i Bydgoszczy), w prawo do Unisławia City. W przyszłości ma być zbudowana ddr od tego rozjazdu do Bydgoszczy.</p>  <p>Odpowiedz cytując ></p>
<p>julo miasto: Toruń dołączył: 2007-02-20</p>	<p>💬 dodano: 2013-07-07 16:52 tytuł: droga rowerowa Toruń - Unisław #310</p> <p>Tak bym widział początek ddr. W roku bodaj 1996, pierwszy projekt tej drogi zawierał wykaz tabliczek kierunkowych i informacyjnych. W węzłowych miejscach - na skrzyżowaniach miały stanąć słupki z tabliczkami kierującymi do ciekawych miejsc, np. Zamek Bierzgowski (...), Wąwóz Leszczyński (...), małe tabliczki z kilometrażem podające odległość do Unisławia w jednym, a do Torunia w drugim kierunku. Projekt był kompleksowy. To taka dygresja.</p>  <p>Odpowiedz cytując ></p>
<p>stefanolszewski miasto: Toruń dołączył: 2007-02-02</p>	<p>💬 dodano: 2013-07-07 22:03 tytuł: droga rowerowa Toruń - Unisław #311</p> <p>Po dojeździe do Świerczynek śmigamy dalej, a po minięciu dawnej stacji Pigża spotykamy skrzyżowanie z drogą Pigża - Leszcz. Prowadzi ona do kilkunastu gospodarstw. Można sobie wyobrazić, jakie jest natężenie ruchu na tej drodze. Skrzyżowanie wygląda tak:</p> <p>Ale w Leszczu mieszka wojewódzki marszałek:-)</p> <p>Odpowiedz cytując ></p>
<p>julo miasto: Toruń dołączył: 2007-02-20</p>	<p>💬 dodano: 2013-07-07 22:04 tytuł: droga rowerowa Toruń - Unisław #312</p> <p>A tak wyobrażałem sobie zakończenie ddr na granicy powiatu i miasta. Niestety, asfalt po prawej stronie został skuty i nic z tego. Zresztą należał do powiatu, a współpracy między MZD a PZD raczej nie ma.</p>  <p>Odpowiedz cytując ></p>
<p>ina1973 dołączył: 2012-06-12</p>	<p>💬 dodano: 2013-07-08 10:57 tytuł: droga rowerowa Toruń - Unisław #313</p> <p>Gdy drogę rowerową przecina inna droga i są namalowane przejścia dla pieszych postawiono znak koniec drogi rowerowej- rowerzysta ma obowiązek zsiąść z roweru. Dlaczego w takim razie tak nie jest w mieście? Wyobraźmy sobie takie znaki np. na Skłodowskiej-Curie czy Lubickiej. Czy są inne zasady oznakowania dróg miejskich i wiejskich?</p> <p>Odpowiedz cytując ></p>
<p>julo miasto: Toruń dołączył: 2007-02-20</p>	<p>💬 dodano: 2013-07-08 17:35 tytuł: droga rowerowa Toruń - Unisław #314</p> <p>Gdy drogę rowerową przecina inna droga i są namalowane przejścia dla pieszych postawiono znak koniec drogi rowerowej- rowerzysta ma obowiązek zsiąść z roweru. Dlaczego w takim razie tak nie jest w mieście? Wyobraźmy sobie takie znaki np. na Skłodowskiej-Curie czy Lubickiej. Czy są inne zasady oznakowania dróg miejskich i wiejskich?</p> <p>Odpowiedź może być tylko taka. Podalem ją już wyżej, ale gdyby ktoś przeoczył to... Fragment "Rozporządzenia..." Poza obszarem zabudowanym przejazdy dla rowerzystów można wyznaczać tylko na skrzyżowaniach. Jeżeli ciąg rowerowy przekracza drogę z pierwszeństwem, na drodze dla rowerów należy zastosować środki spowalniające ruch, a bezpośrednio przed wjazdem na jezdnię zakończyć drogę dla rowerów przez umieszczenie znaku C-13a, tak aby rowery były przeprowadzane przez drogę z pierwszeństwem.</p> <p>wypowiedź edytowano: 2013-07-08 17:36:52 przez: julo</p> <p>Odpowiedz cytując ></p>
<p>pawel</p>	<p>💬 dodano: 2013-07-09 23:38 tytuł: droga rowerowa Toruń - Unisław #315</p> <p>Głos czytelnika opublikowany przez Gazetę Wyborczą Toruń w temacie oznakowania ścieżki do Unisławia:</p>



dołączył: 2007-01-03

Czytelnik o ścieżce rowerowej: "kuriozum i bzdura"

Rowerzyści, bardzo licznie korzystający z drogi rowerowej Toruń - Unisław, mimo 2-km odcinka "dziury" między tzw. tunelem a Świerczynkami, przecierają oczy ze zdumienia, kiedy dojeżdżając do skrzyżowań, napotykać przejścia dla pieszych - pisze czytelnik.

Nikt nie rozumie, dlaczego namalowano tam pasy. Wydaje się to absurdem, ludzie pytają, skąd tu piesi, skoro to droga rowerowa? Byłoby to do strawienia, gdyby "rowerówka" przecinała jakieś drogi o sporym natężeniu ruchu. Są o wszystkim drogi lokalne. O ile szosę Łubianka - Bierzgowo można uznać za drogę ze sporym ruchem, to już drogę Pigza - Leszcz raczej nie. Dopiero szczegółowa lektura "Rozporządzenia () o znakach i sygnałach (...)" daje odpowiedź na pytanie.

Poza obszarem zabudowanym przejazdy dla rowerzystów można wyznaczać tylko na skrzyżowaniach. Jeżeli ciąg rowerowy przekracza drogę z pierwszeństwem, na drodze dla rowerów należy zastosować środki spowalniające ruch, a bezpośrednio przed wjazdem na jezdnię zakończyć drogę dla rowerów przez umieszczenie znaku C-13a, tak aby rowery były przeprowadzane przez drogę z pierwszeństwem.

Projektanci drogi rowerowej z Torunia do Unisławia skwapliwie skorzystali z tego prawnego bubla, bo tylko tak można nazwać ów zapis w obowiązującym, niestety, dokumencie. Jest to oczywisty bubel prawny, ponieważ w miastach, gdzie drogi rowerowe krzyżują się z jezdniami o nieporównywalnie większym natężeniu ruchu, stosuje się znaki P-11 "przejazd dla rowerzystów".

Zupełnym kuriozum i totalną bzdurą jest skrzyżowanie na Olku. Droga rowerowa przecina tam leśną drogę zakładową, której gestorem i użytkownikiem są Lasy Państwowe. Nie jest to droga udostępniona dla publicznego ruchu kołowego, o czym świadczy szlaban, zatem o pierwszeństwie mowy nie ma. Tu przypomnę, że wszelkie pojazdy - samochody osobowe, motocykle i skutery, a nawet zaprzęgi konne, nie mają prawa poruszać się po drogach leśnych, o ile drogi te nie są odpowiednio oznakowane na mocy ustawy o lasach. Ów zakaz nie dotyczy rowerów. Zatem pasy na przecięciu z leśną drogą to niewiarygodne nadużycie i popis.... no, czego, bo nie chcę nikogo urazić. Jednocześnie skrzyżowanie zaopatrzone w sześć znaków pionowych. Dodatkowo postawiono odpowiednie tablice ostrzegające kierowców jadących szosą 553, że obok znajduje się przejście dla pieszych. Ile poszło na to środków? Ile zużyto materiałów? Domyślam się, że u podstaw takiego działania leży troska o bezpieczeństwo rowerzystów. A gdzie zdrowy rozsądek?

Czytelnik JW.

http://torun.gaze...iozum_i_bzdura_.html

wypowiedź edytowano: 2013-07-09 23:39:42 przez: pawel

[Odpowiedz cytując »](#)

julo
miasto: Toruń
dołączył: 2007-02-20

💬 dodano: 2013-07-10 10:17 tytuł: **droga rowerowa Toruń - Unisław** #316

Warszawski komentarz do drogi na Unisław - świetne. Filmik "Podobna sytuacja...". Zwłaszcza od 0 do 55 sek.

<http://www.wykop...erowa-torun-unislaw/>

wypowiedź edytowano: 2013-07-10 10:25:15 przez: julo

[Odpowiedz cytując »](#)

julo
miasto: Toruń
dołączył: 2007-02-20

💬 dodano: 2013-07-11 10:17 tytuł: **droga rowerowa Toruń - Unisław** #317

<http://pozatorun...tatecznie-w-sierpniu>

Od lipca miłośnicy jazdy na dwóch kołach będą mogli korzystać ze ścieżki rowerowej do Unisławia. Problem na trasie pojawił się w miejscowości Różankowo, z racji podmokłego terenu. Ten ostatni fragment trasy zostanie oddany do użytku rowerzystów pod koniec sierpnia.

- Odcinek przebiegający przez Różankowo ma zaledwie 1200 metrów – mówi Jerzy Zająkała, wójt gminy Łubianka. – Cała trasa to blisko 21 kilometrów.

Problemy na odcinku wiążą się z dużym nasączeniem wilgocią terenu wąwozu, który się tam znajduje. W tym miejscu potrzeba dodatkowych warstw piasku, które pozwolą na wykonanie trasy mogącej przetrwać lata, a nie kilka miesięcy.

- Reszta ścieżki rowerowej jest praktycznie gotowa – mówi Jerzy Zająkała. – Brakuje znaków drogowych, oznaczeń i wyczyszczeń. Jest na niej położona nawierzchnia asfaltowa, która umożliwi komfortowe poruszanie się miłośników jednośladów.

Aby rowerzyści mogli podróżować z Torunia do Unisławia bez przeszkód od końca czerwca, planowany jest objazd odcinka, który nadal będzie w budowie. Bezpieczeństwo podróżujących znacznie zmalałoby, gdyby trzeba było wyprowadzić ruch na drogę numer 553. Stąd też powstał pomysł alternatywnej trasy.

- **Asfalt na ścieżce kończy się nieopodal mostku w Różankowie – mówi Jerzy Zająkała. – Po pokonaniu schodków będzie można włączyć do ruchu przez polne drogi, które wiodą do Świerczynki.** Odcinek ten ma ok. 1,5 kilometra, więc wiele się nie nadrabia. Wyjazd drogą gruntową znajduje się akurat w miejscu rozpoczynania się dalszej części trasy.

TO GDZIE SĄ TE SCHODKI? To nie jest ściana Civetty ani Cristallo w Dolomitach, tylko...tu miały być schodki.



[Odpowiedz cytując »](#)

yarodh
miasto: +oRoN+o
dołączył: 2007-02-06

[dodano: 2013-07-11 13:22](#) tytuł: **droga rowerowa Toruń - Unisław**

#318

Wczoraj przejechałem kawałek drogą rowerową od Zamku Bierzgi. do Wybczyka i zauważyłem, że na środku drogi pojawiły się ślady jakby odwiertów. Skupione po kilka sztuk przeważnie na środku ścieżki-na szczęście zalane asfaltem, ale niestety pozostały(niespodziewane) nierówności. Jadąc szosówką ze sporym ciśnieniem w oponach, można mieć problem wjeżdżając na taki "wulkanik".

[Odpowiedz cytując »](#)

julo
miasto: Toruń
dołączył: 2007-02-20

[dodano: 2013-07-11 14:03](#) tytuł: **droga rowerowa Toruń - Unisław**

#319

A tak, widziałem te dziurki. Zapewne zostały pobrane próbki asfaltu i wysłane do NASA celem gruntownego przebadania.

Wczoraj przejechałem kawałek drogą rowerową od Zamku Bierzgi. do Wybczyka i zauważyłem, że na środku drogi pojawiły się ślady jakby odwiertów. Skupione po kilka sztuk przeważnie na środku ścieżki-na szczęście zalane asfaltem, ale niestety pozostały(niespodziewane) nierówności. Jadąc szosówką ze sporym ciśnieniem w oponach, można mieć problem wjeżdżając na taki "wulkanik".
[/quote]

wypowiedź edytowano: 2013-07-11 14:05:15 przez: julo

[Odpowiedz cytując »](#)

julo
miasto: Toruń
dołączył: 2007-02-20

[dodano: 2013-07-20 15:05](#) tytuł: **droga rowerowa Toruń - Unisław**





#320

"Barykadę" obok tunelu zaopatrzone w stosowną tabliczkę, a myślałem że zrobią obiecane schodki...por. foto z 11.07. i cytat z wypowiedzi, której całość powyżej.

Po pokonaniu schodków będzie można włączyć do ruchu przez polne drogi, które wiodą do Świerczynek.



wypowiedź edytowano: 2013-07-20 15:27:52 przez: julo

<p>julo miasto: Toruń dołączył: 2007-02-20</p>	<p style="text-align: right;">Odpowiedz cytując »</p> <p>💬 dodano: 2013-07-20 15:09 tytuł: droga rowerowa Toruń - Unisław #321</p> <p>Oznakowano obiecany objazd...tylko, że równie dobrze mógłby być przez Bydgoszcz, albo Golub-Dobrzyń. Ów objazd prowadzi drogą w kierunku Zamku Bierzgowskiego, dalej koło leśniczówki Olek i dopiero 0.6 km na północ od leśniczówki wchodzi na drogę szutrową, która zaczyna się przy "tunelu".</p>  <p style="text-align: right;">Odpowiedz cytując »</p>
<p>julo miasto: Toruń dołączył: 2007-02-20</p>	<p>💬 dodano: 2013-07-20 15:11 tytuł: droga rowerowa Toruń - Unisław #322</p> <p>Stosowne tabliczki na krzyżowce dróg polnych na granicy lasu.</p>  <hr/> <p>wypowiedź edytowano: 2013-07-20 15:12:57 przez: julo</p> <p style="text-align: right;">Odpowiedz cytując »</p>
<p>julo miasto: Toruń dołączył: 2007-02-20</p>	<p>💬 dodano: 2013-07-20 15:14 tytuł: droga rowerowa Toruń - Unisław #323</p> <p>W Świerczynkach, jadąc od północy, spotkamy taką tabliczkę, zaś</p>  <hr/> <p>wypowiedź edytowano: 2013-07-20 15:16:08 przez: julo</p> <p style="text-align: right;">Odpowiedz cytując »</p>
<p>julo miasto: Toruń dołączył: 2007-02-20</p>	<p>💬 dodano: 2013-07-20 15:25 tytuł: droga rowerowa Toruń - Unisław #324</p> <p>...wygląda na to, że od strony Świerczynek "coś" na budowę ostatnio wjechało. Znosi się jednak na dłużej niż krócej, jeśli chodzi o dokończenie budowy.</p>  <hr/> <p>wypowiedź edytowano: 2013-07-20 15:26:14 przez: julo</p> <p style="text-align: right;">Odpowiedz cytując »</p>
<p>julo miasto: Toruń dołączył: 2007-02-20</p>	<p>💬 dodano: 2013-07-20 15:30 tytuł: droga rowerowa Toruń - Unisław #325</p> <p>Dzisiaj spotkaliśmy "tylko" dwóch motocyklistów (byli daleko) oraz ślady pojazdów rolniczych jeżdżących po ddr. (foto)</p>



[Odpowiedz cytując »](#)

julo
miasto: Toruń
dołączył: 2007-02-20

💬 dodano: 2013-08-01 13:23 tytuł: **droga rowerowa Toruń - Unisław**

#326

Nooo, dzieje się na odcinku w Różankowie, że ho, ho. Dzisiaj spotkałem jeden "żywy" traktor ze spychem. "Żywy", bo słycać było warkot silnika. Początkowo myślałem, że ktoś zgubił maszynę w wąwozie, ale jednak ktoś był w środku. Z daleka - z tunelu wyglądała ta tak...



[Odpowiedz cytując »](#)

julo
miasto: Toruń
dołączył: 2007-02-20

💬 dodano: 2013-08-01 13:27 tytuł: **droga rowerowa Toruń - Unisław**

#327

To zaś widoczek z wiaduktu w Różankowie. Dla miłośników zwiedzania: wjeżdża się nań przez byłe gospodarstwo rolne - dawny majątek ziemski i PGR. Na placu w tymże gospodarstwie leży wielka hałda tłucznia, pewnie do wykonania podbudowy na ddr.



[Odpowiedz cytując »](#)

julo
miasto: Toruń
dołączył: 2007-02-20

💬 dodano: 2013-08-01 13:29 tytuł: **droga rowerowa Toruń - Unisław**

#328

Jeszcze widok odcinka od strony Świerczynek. Por. ze zdjęciem z 20.07 - 4 posty wyżej nie licząc tego.



wypowiedź edytowano: 2013-08-01 13:32:36 przez: **julo**

[Odpowiedz cytując »](#)

pawel

💬 dodano: 2013-08-09 23:39 tytuł: **droga rowerowa Toruń - Unisław**

#329



dołączył: 2007-01-03

Kujawsko-Pomorski Urząd Marszałkowski twierdzi, że oznakowanie drogi rowerowej Toruń-Unisław jest odpowiednie. No cóż, do błędu trudno się przysłać.

odpowiedź znajduje się pod linkiem: <http://rowerowytorun.com.pl/art/1286/>

[Odpowiedz cytując »](#)

julo
miasto: Toruń
dołączył: 2007-02-20

💬 dodano: **2013-08-10 16:00** tytuł: **droga rowerowa Toruń - Unisław** #330

Nie zrobię odkrycia, jeżeli powiem, że nie spodziewałem się innej odpowiedzi. Urzędnicy beton jest twardszy niż w epoce "niesłusznej". Był ktoś np. wczoraj za "tunelem"? Dzieje się tam coś?

Kujawsko-Pomorski Urząd Marszałkowski twierdzi, że oznakowanie drogi rowerowej Toruń-Unisław jest odpowiednie. No cóż, do błędu trudno się przysłać.

odpowiedź znajduje się pod linkiem: <http://rowerowytorun.com.pl/art/1286/>

wypowiedź edytowano: **2013-08-10 18:06:44** przez: **julo**

[Odpowiedz cytując »](#)

[Dodaj odpowiedź »](#) | [Nowy temat »](#)

« 4 5 6 7 8 9 10 11 12 13 14 15 16 »

szukaj

 zaawansowane »

 | --> Infrastruktura rowerowa

 przejdź

 do góry »

Inne tematy z tego działu:

Temat	Założony	Ostatnia wypowiedź
Nowe drogi rowerowe w Toruniu	2009-12-03 22:50 pawel	2021-05-06 08:34 julo
ROWEREM DO POCIĄGU I AUTOBUSU	2015-04-14 14:21 julo	2021-04-29 12:40 julo
Nowe drogi rowerowe w _okolicach_ Torunia	2015-09-10 21:12 pietruch	2021-04-25 16:02 julo
oznakowanie poziome dróg rowerowych	2007-08-06 14:42 pawel	2021-04-21 19:28 julo
Objazdy i utrudnienia na toruńskich trasach rowerowych	2014-12-14 22:24 pawel	2021-04-18 17:49 julo
Bezpieczeństwo	2020-08-06 18:56 stefanolszewski	2021-04-16 23:58 benio101
Interaktywna mapa dróg rowerowych w Toruniu	2019-06-06 11:15 cabal	2021-03-21 14:49 cabal
droga rowerowa Toruń - Unisław	2012-04-16 11:12 julo	2021-03-02 23:17 editor
Czy w Toruniu przyjmie się wypożyczalnia rowerów?	2011-12-13 14:06 lidia	2021-02-23 11:55 julo
Zimowe jeżdżenie	2010-01-13 17:41 pietruch	2021-02-22 22:17 asio-o

[strona główna](#) | [prawo](#) | [bezpieczeństwo](#) | [w TORUNIU...](#) | [trasy rowerowe](#) | [mapa strony](#) | [kontakt](#)

Stowarzyszenie ROWEROWY TORUŃ działa na rzecz powstawania odpowiedniej infrastruktury rowerowej.

konto bankowe BGŻ S.A. 71203000451110000002819490 **NIP:** 9562231407 **Regon:** 340487237 **KRS:** 0000299242

Wszystkie Prawa zastrzeżone. Cytowanie i kopiowanie dozwolone za podaniem źródła.